

KRAJ:
KATASTRÁLNÍ ÚZEMÍ:
PARCELY:
DRUH POZEMKŮ:

PRAVÝ PŘÍKOP:
LEVÝ PŘÍKOP:
DRENÁŽ LEVÁ:

ZMĚNA PŘÍČ. SKLONU:

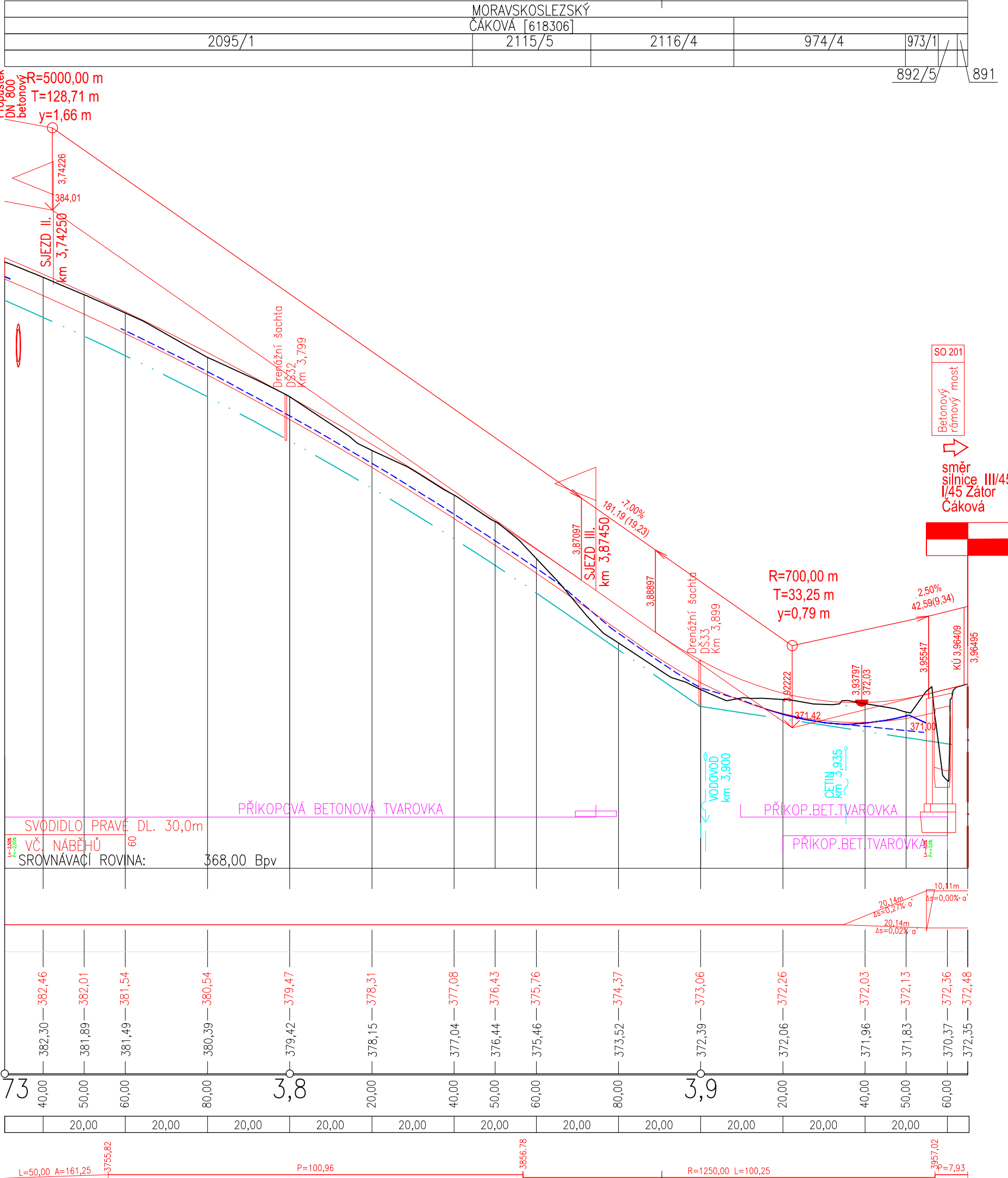
KÓTY NIVELETY:

KÓTY TERÉNU:

STANIČENÍ:

VZDÁLENOST PŘ. ŘEZŮ:

SMĚROVÉ POMĚRY:

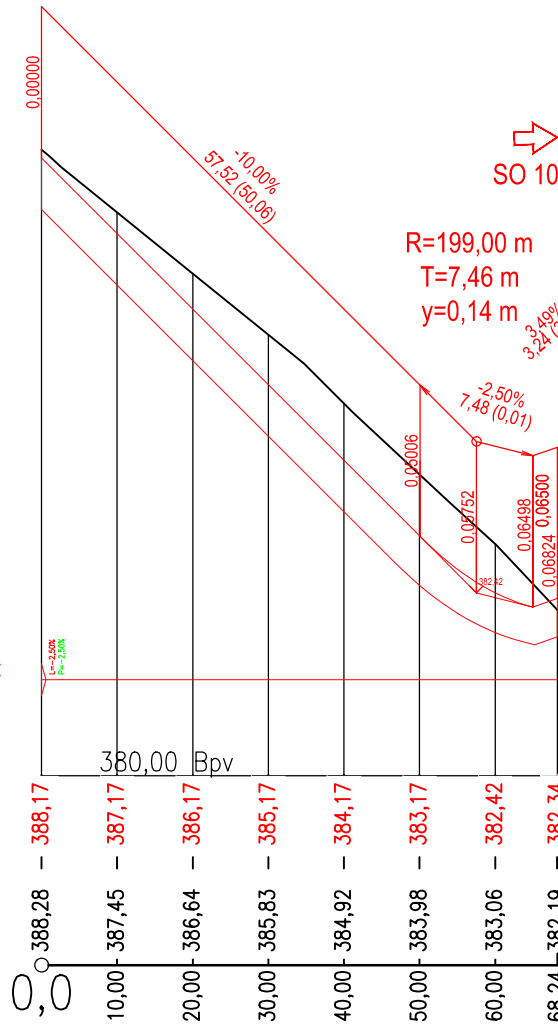


Podrobný podélný profil: SJEZD II.
M 1:500/50
Rozsah: km 0,00000 - km 0,06824

KRAJ:
KATASTRÁLNÍ ÚZEMÍ:
PARCELY:
DRUH POZEMKŮ:

MORAVSKOSLEZSKÝ	
ČÁKOVÁ [618306]	
2091/3	2095/4

SO 100



ZMĚNA PŘÍČ. SKLONU:

SROVNÁVACÍ ROVINA:

KÓTY NIVELETY:



KÓTY TERÉNU:

STANIČENÍ:

VZDÁLENOST PŘ. ŘEZŮ:

SMĚROVÉ POMĚRY:

SOUŘADNICOVÝ S-JTSK, VÝŠKOVÝ SYSTÉM Bpv

OBJEDNATEL:		ZHOTOVITEL:		
<div><div>Povodí Odry státní podnik</div></div> <div>POVODÍ ODRY, s. p. VARENSKÁ 3101/49 702 00 OSTRAVA</div>		<div><div>AFRY</div></div> <div>AFRY CZ s.r.o. MAGISTRŮ 1275/13 140 00 PRAHA 4 tel.: +420 277 005 500 www.afry.cz</div>		
HLAVNÍ INŽENÝR PROJEKTU:	ZODPOVĚDNÝ PROJEKTANT:	VYPRACOVAL:	KONTROLOVAL:	
<div>Ing. DAVID FRIEDEL</div> <div>Friedel</div>	<div>Ing. DAVID FRIEDEL</div> <div>Friedel</div>	<div>Ing. BĚLA ČTVRTOVÁ</div> <div>Čat</div>	<div>Ing. DAVID FRIEDEL</div> <div>Friedel</div>	
NÁZEV PROJEKTU:				
LEVOBŘEŽNÍ SILNICE, OHO				
ČÁST:	DOKUMENTACE OBJEKTŮ			
STAVEBNÍ OBJEKT:	SO 102 - LEVOBŘEŽNÍ SILNICE V KM 3,730 - 3,964			
PŘÍLOHA:	PODÉLNÝ PROFIL			
KRAJ:	MORAVSKOSLEZSKÝ	ČÁST:	PŘÍLOHA Č.:	ČÍSLO PARE:
DATUM:	04/2022	<div>D.3</div> <div>3</div>		
STUPEŇ:	PDPS - 1. ETAPA			
MĚŘÍTKO:	1 : 500 / 50			
Č. ZAKÁZKY:	2021/0213			

PDPS_E1\D_Dokumentace_objektu\SO102\D.3.3_102_PP_Levobrezni.pdf